









DEPARTEMENT DU RHÔNE
COMMUNE DE CHARNAY




Plan Local d'Urbanisme
Révision avec examen conjoint n°1
Document graphique
planche globale - plan des aléas



Echelle : 1/5000e
sources :
- base cadastre DGPR - 01/04/2022

-  G1 : Aléa faible glissements de terrain
-  G2 : Aléa moyen glissements de terrain
-  V1 : Aléa faible de ravinements et ruissellements sur versant
-  V2 : Aléa moyen de ravinements et ruissellements sur versant
-  V3 : Aléa fort de ravinements et ruissellements sur versant
-  I2 : Aléa moyen inondation de plaine
-  I3 : Aléa fort inondation de plaine
-  P2 : Aléa moyen chutes de pierres et de blocs



Atelier d'Urbanisme et d'Architecture
Céline Griou

Pièces n°	Arrêt	Enquête publique	Approbation
3A			